

ФЕДЕРАЛЬНАЯ СЛУЖБА ГОСУДАРСТВЕННОЙ СТАТИСТИКИ

**ТЕРРИТОРИАЛЬНЫЙ ОРГАН ФЕДЕРАЛЬНОЙ СЛУЖБЫ
ГОСУДАРСТВЕННОЙ СТАТИСТИКИ ПО РЯЗАНСКОЙ ОБЛАСТИ**



**ВСЕРОССИЙСКАЯ
СЕЛЬСКОХОЗЯЙСТВЕННАЯ
ПЕРЕПИСЬ 2016 ГОДА**

ПРЕДВАРИТЕЛЬНЫЕ ИТОГИ

РЯЗАНЬ, 2016

Всероссийская сельскохозяйственная перепись в соответствии с Федеральным законом от 21 июля 2005 г. № 108-ФЗ «О Всероссийской сельскохозяйственной переписи» и постановлением Правительства Российской Федерации от 10 апреля 2013 г. № 316 «Об организации Всероссийской сельскохозяйственной переписи 2016 года» была проведена с 1 июля по 15 августа 2016 года.

Последний раз подобная Всероссийская сельскохозяйственная перепись проводилась в 2006 году.

Программа Всероссийской сельскохозяйственной переписи 2016 года разрабатывалась в соответствии с Программой Всемирной сельскохозяйственной переписи ФАО ООН, а также с учетом опыта проведения Всероссийской сельскохозяйственной переписи 2006 года.

В программу переписи включены показатели:

- о характеристике объектов сельскохозяйственной переписи и занятости в сельском хозяйстве, наличии и использовании земельных ресурсов, структуре земель по землепользователям;
- о посевных площадях и многолетних насаждений по широкому перечню сельскохозяйственных культур;
- о поголовье сельскохозяйственных животных по видам;
- о характеристике трудовых ресурсов, производственной инфраструктуре, технических средствах и технологиях в разрезе категорий сельскохозяйственных производителей.

В соответствии с постановлением Правительства Российской Федерации от 10 апреля 2013 г. № 316 предварительные итоги переписи будут опубликованы в IV квартале 2017 года, окончательные – в IV квартале 2018 года.

Первые оперативные итоги, полученные по результатам мониторинга хода Всероссийской сельскохозяйственной переписи 2016 года, содержат информацию о числе объектов переписи и общей площади земли в расчете на один объект переписи по категориям сельскохозяйственных производителей:

- сельскохозяйственным организациям, в том числе по сельскохозяйственным организациям (кроме микропредприятий), микропредприятиям и подсобным сельскохозяйственным предприятиям несельскохозяйственных организаций;
- крестьянским (фермерским) хозяйствам и индивидуальным предпринимателям;
- личным подсобным и другим индивидуальным хозяйствам граждан в сельских и городских поселениях (городских округах);
- садоводческим, огородническим и дачным некоммерческим объединениям граждан.

В публикации приведена таблица, в которой представлены сравнительные данные с результатами Всероссийской сельскохозяйственной переписи 2006 года с учетом действующего законодательства об отнесении хозяйствующих субъектов к малому и среднему предпринимательству в 2006 и в 2016 годах.

В соответствии с утвержденной методологией (приказ Росстата от 29.02.2016 г. № 101) личные подсобные и другие индивидуальные хозяйства граждан в городских поселениях (городских округах) обследовались с применением выборочного метода статистического наблюдения. В связи с этим сводные данные по этой категории хозяйств представлены только по объектам, попавшим в выборочную совокупность (данные выборки, распространенные на всю генеральную совокупность, будут опубликованы в IV квартале 2017 года).

В статистическом бюллетене представлены диаграммы по общей площади земли в расчете на один объект переписи по Рязанской области.

По мере выпуска итогов Всероссийской сельскохозяйственной переписи 2016 года в печатных изданиях данные будут размещаться на интернет-сайте Рязаньстата <http://ryazan.gks.ru/>

СПИСОК СОКРАЩЕНИЙ

га – гектаров

ВСХП-2006 – Всероссийская сельскохозяйственная перепись 2006 года

ВСХП-2016 – Всероссийская сельскохозяйственная перепись 2016 года

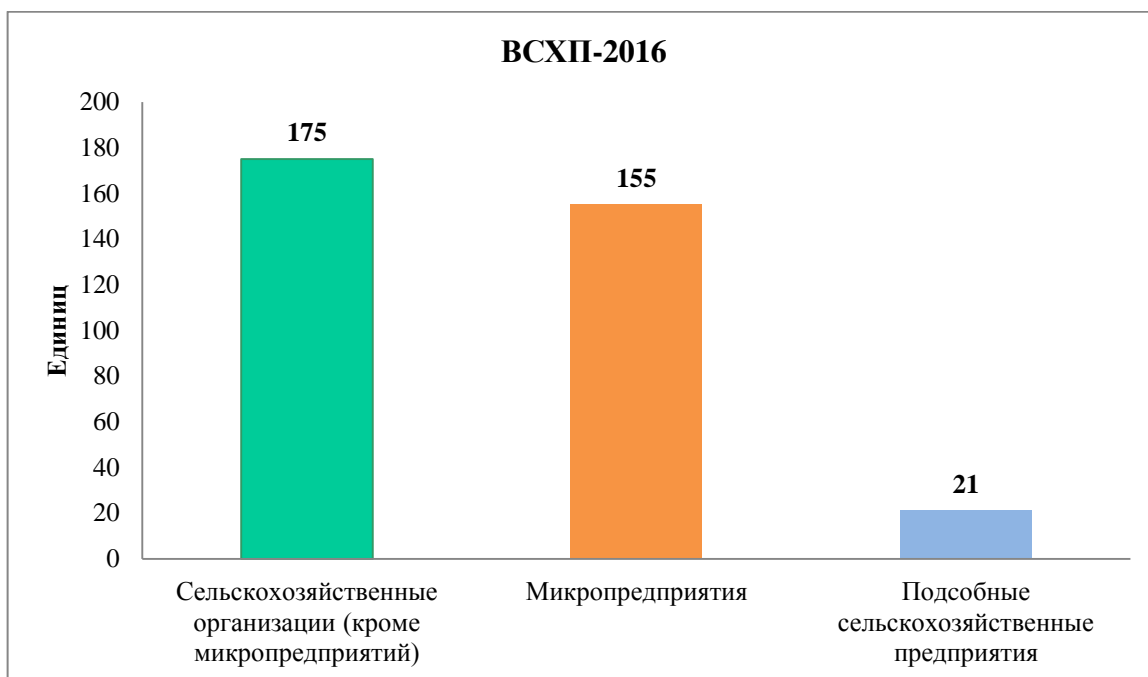
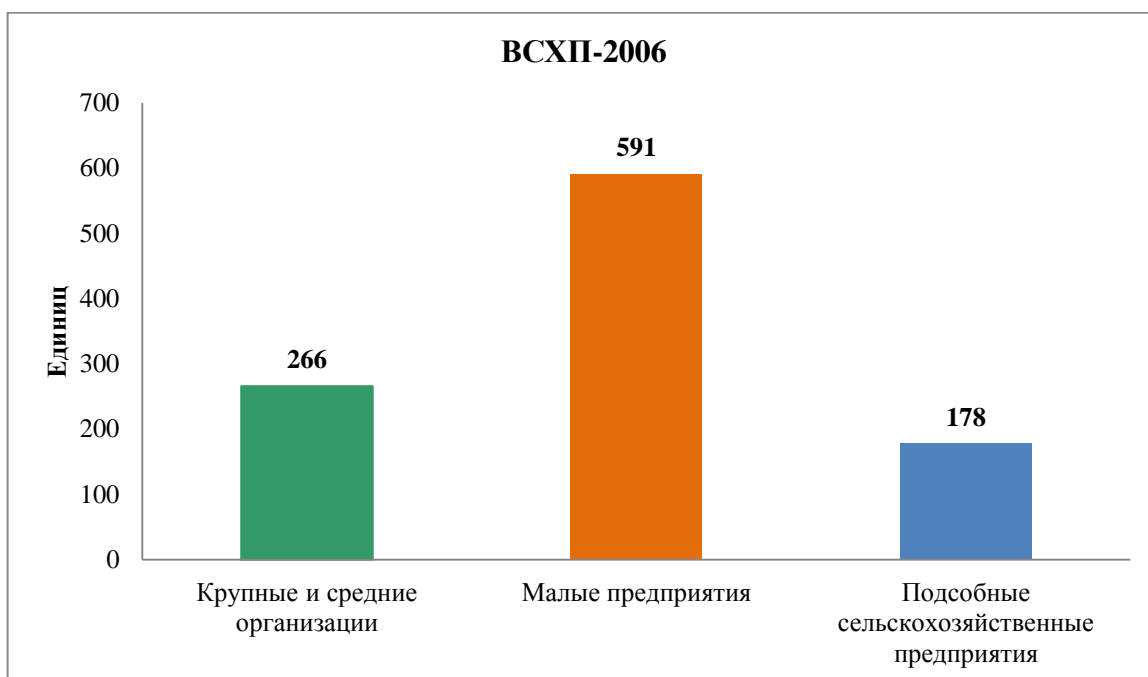
**1. ЧИСЛО И ОБЩАЯ ПЛОЩАДЬ ЗЕМЛИ
В РАСЧЕТЕ НА ОДИН ОБЪЕКТ ПЕРЕПИСИ ПО КАТЕГОРИЯМ ХОЗЯЙСТВ
ПО РЕЗУЛЬТАТАМ ВСЕРОССИЙСКИХ СЕЛЬСКОХОЗЯЙСТВЕННЫХ
ПЕРЕПИСЕЙ 2006 И 2016 ГОДОВ**

Наименование категорий объектов ВСХП	Число объектов ВСХП, единиц		Общая площадь земли в среднем на один объект ВСХП, га	
	2006	2016	2006	2016
Сельскохозяйственные организации – всего	1035	351	2248,3	3191,3
в том числе				
крупные и средние	266	175 ¹⁾	3893,0	5317,9 ¹⁾
малые	591 ¹⁾		2173,8 ¹⁾	
микропредприятия		155		1064,9
подсобные сельскохозяйственные предприятия	178	21	37,5	1164,4
Крестьянские (фермерские) хозяйства и индивидуальные предприниматели – всего	2463	2295	46,2	105,2
в том числе				
крестьянские фермерские хозяйства	2264	2137	44,0	104,8
индивидуальные предприниматели	199	158	71,6	109,5
Личные подсобные и другие индивидуальные хозяйства граждан – всего	322044	274257	0,3	0,3
в том числе				
в сельских поселениях	231574	246808	0,3	0,3
в городских округах и городских поселениях	90470	27449 ²⁾	0,1	0,2
Некоммерческие объединения граждан – всего	666	629	15,3	15,0

¹⁾С учетом действующего законодательства об отнесении хозяйствующих субъектов к малому и среднему предпринимательству в 2006 и 2016 годах.

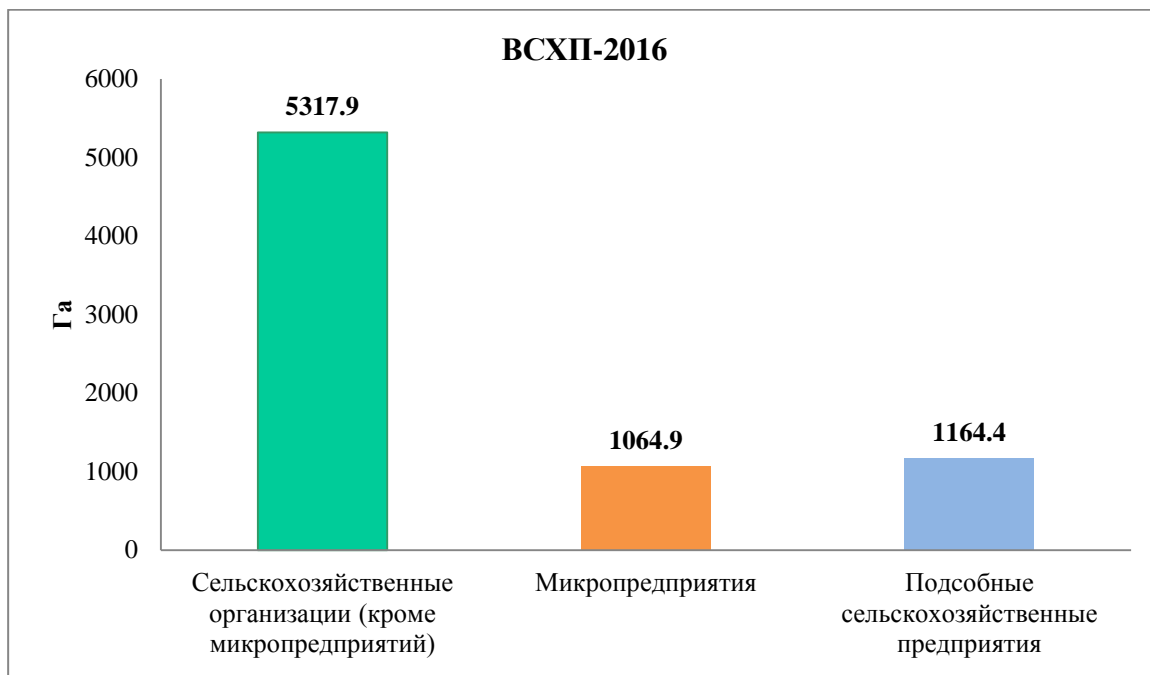
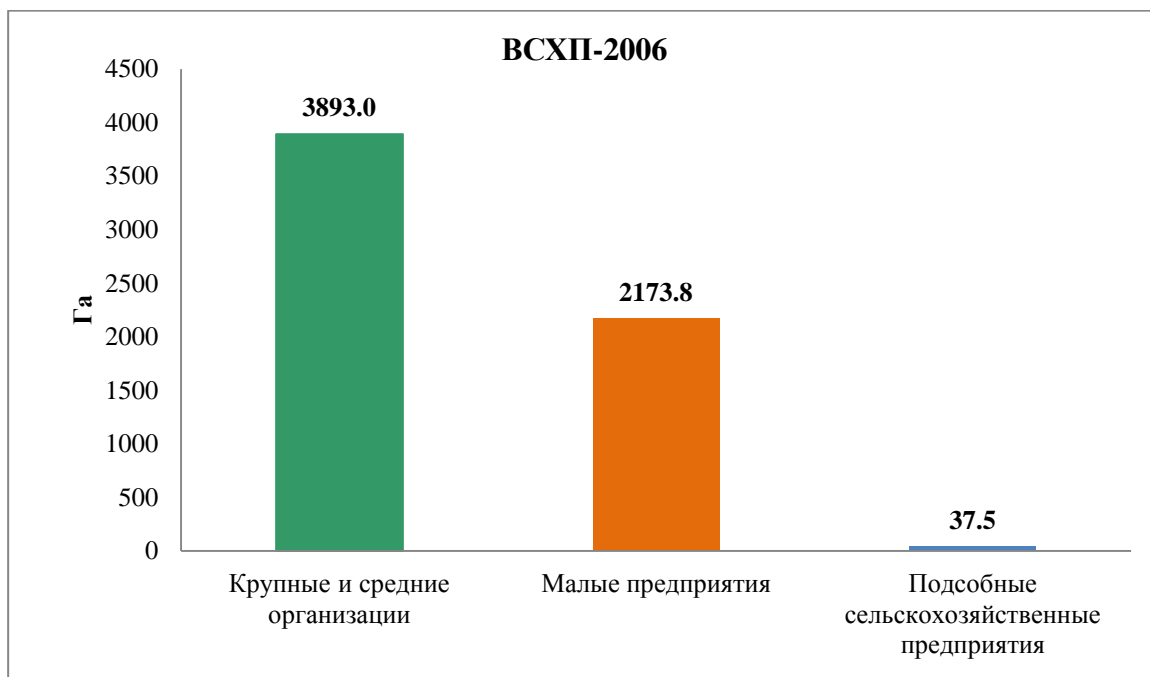
²⁾С учетом применения выборочного метода

2. ЧИСЛО СЕЛЬСКОХОЗЯЙСТВЕННЫХ ОРГАНИЗАЦИЙ В РЯЗАНСКОЙ ОБЛАСТИ¹⁾

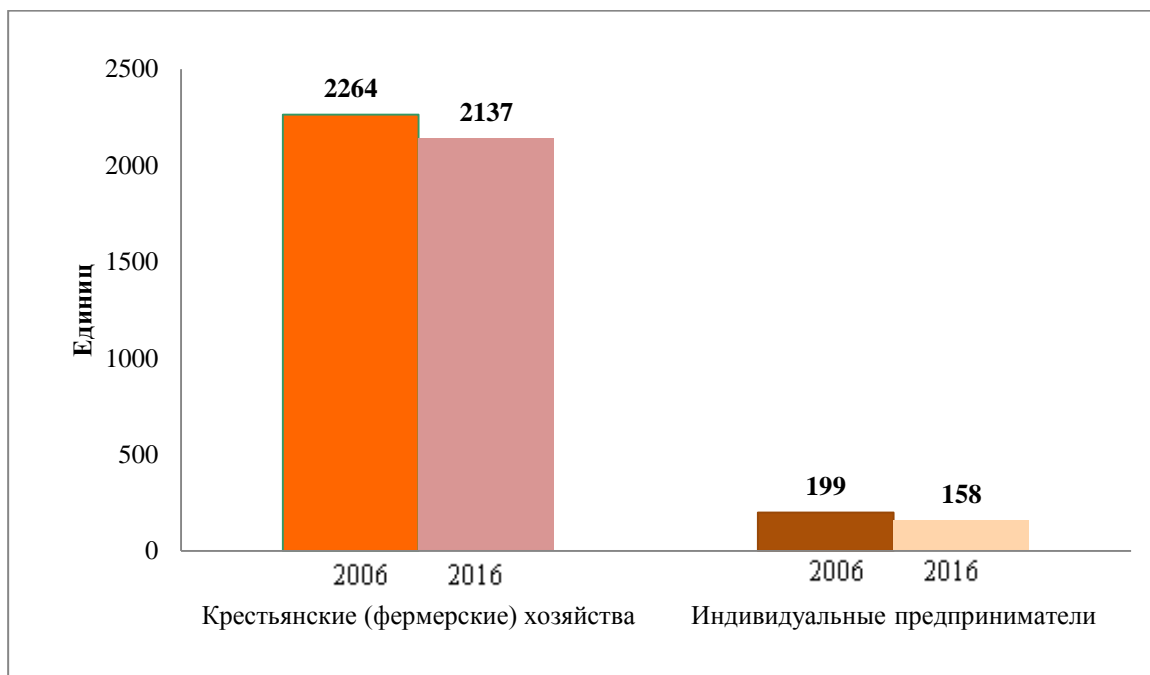


¹⁾С учетом действующего законодательства об отнесении хозяйствующих субъектов к малому и среднему предпринимательству в 2006 и 2016 годах.

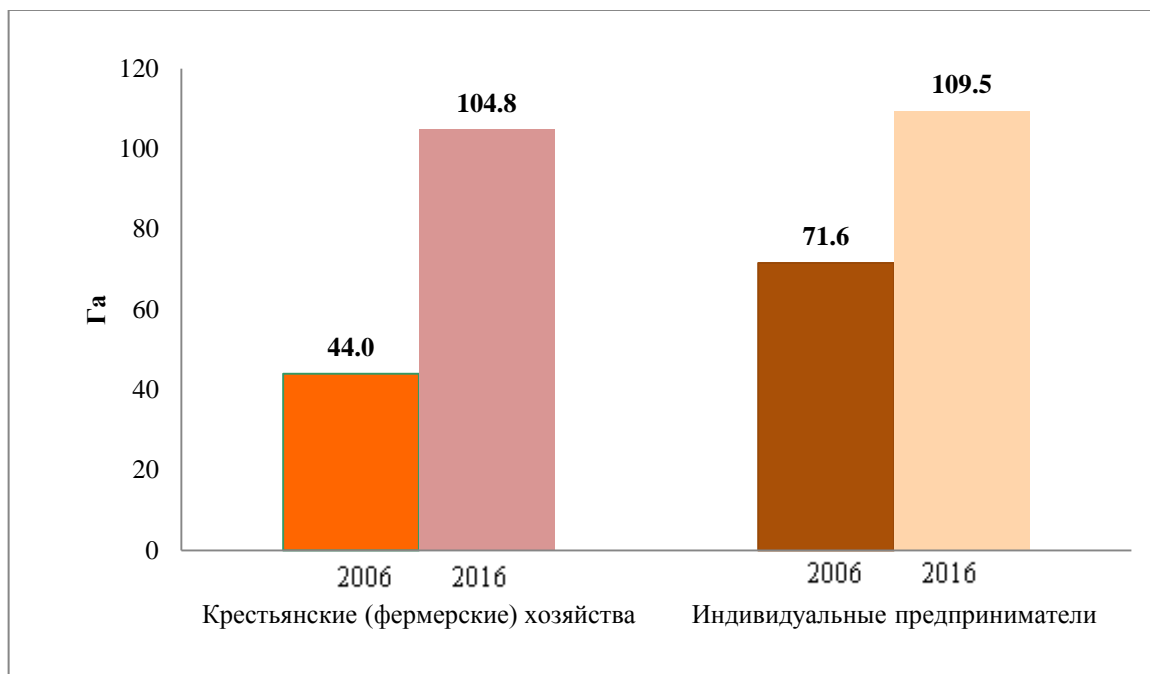
3. ОБЩАЯ ПЛОЩАДЬ ЗЕМЛИ В СРЕДНЕМ НА ОДНУ СЕЛЬСКОХОЗЯЙСТВЕННУЮ ОРГАНИЗАЦИЮ В РЯЗАНСКОЙ ОБЛАСТИ



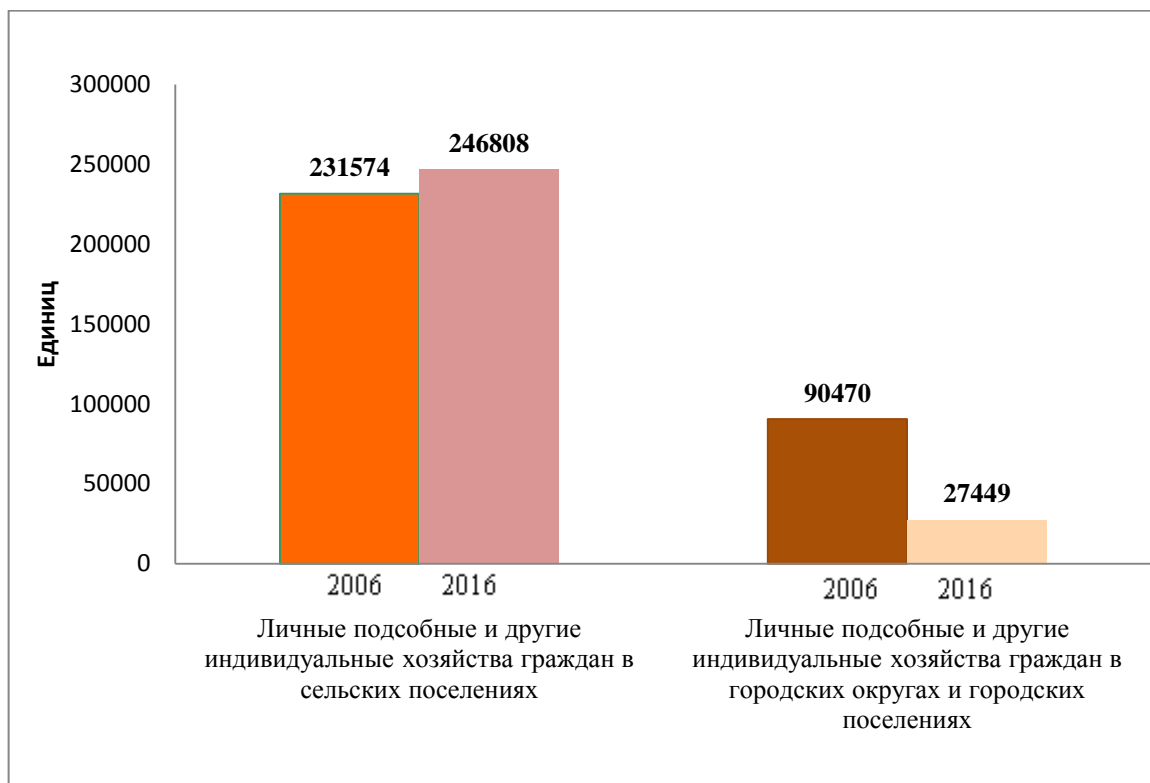
4. ЧИСЛО КРЕСТЬЯНСКИХ (ФЕРМЕРСКИХ) ХОЗЯЙСТВ И ИНДИВИДУАЛЬНЫХ ПРЕДПРИНИМАТЕЛЕЙ В РЯЗАНСКОЙ ОБЛАСТИ



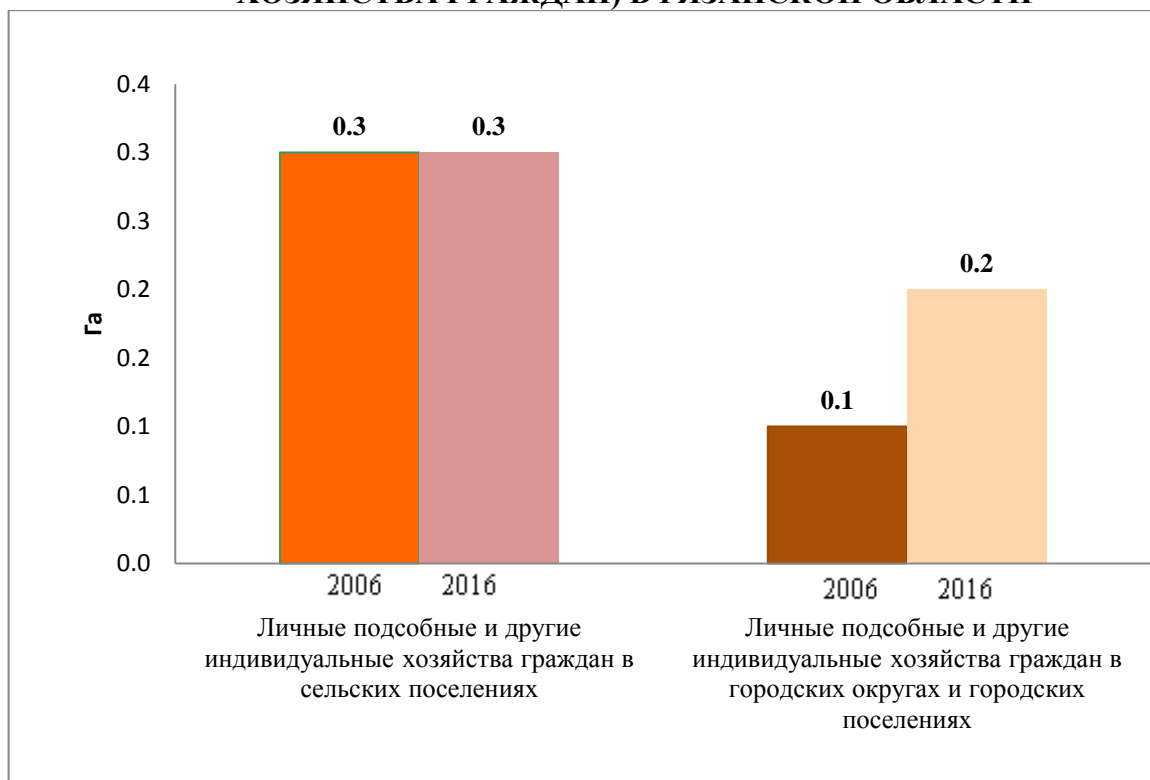
5. ОБЩАЯ ПЛОЩАДЬ ЗЕМЛИ В СРЕДНЕМ НА ОДНО КРЕСТЬЯНСКОЕ (ФЕРМЕРСКОЕ) ХОЗЯЙСТВО И ИНДИВИДУАЛЬНОГО ПРЕДПРИНИМАТЕЛЯ В РЯЗАНСКОЙ ОБЛАСТИ



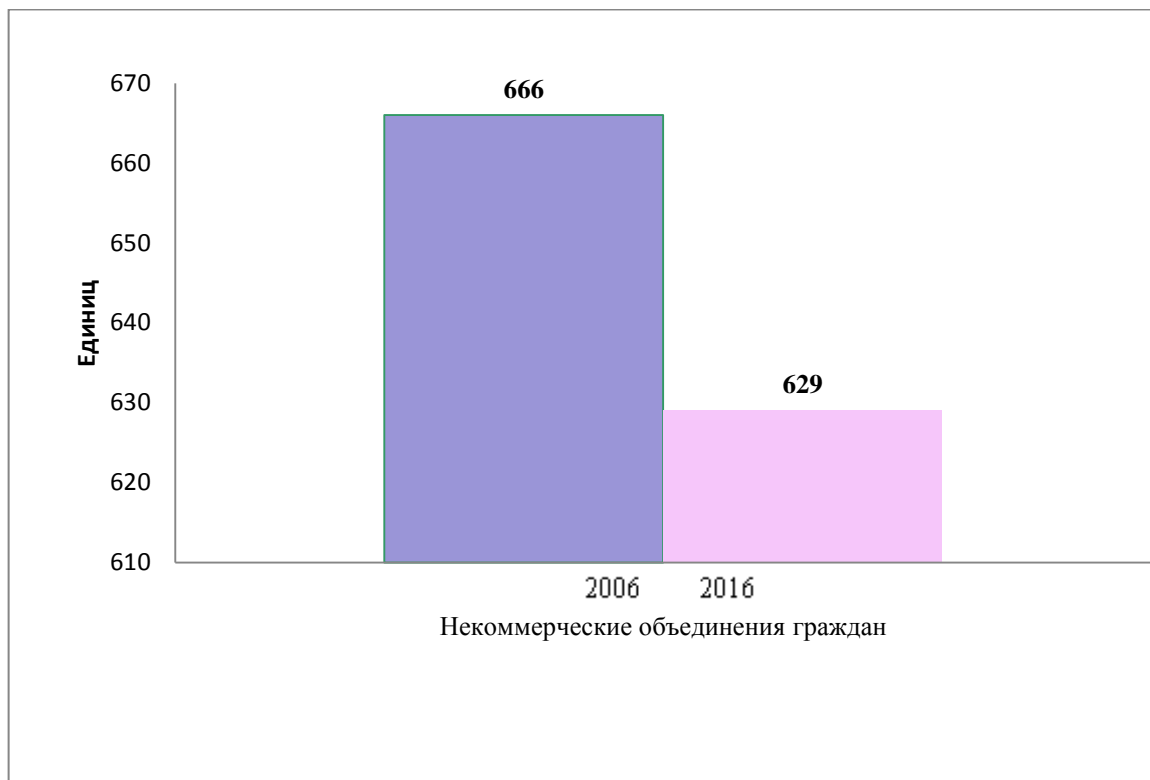
6. ЧИСЛО ЛИЧНЫХ ПОДСОБНЫХ И ДРУГИХ ИНДИВИДУАЛЬНЫХ ХОЗЯЙСТВ ГРАЖДАН В РЯЗАНСКОЙ ОБЛАСТИ



7. ОБЩАЯ ПЛОЩАДЬ ЗЕМЛИ В СРЕДНЕМ НА ОДНО ХОЗЯЙСТВО ГРАЖДАН (ЛИЧНЫЕ ПОДСОБНЫЕ И ДРУГИЕ ИНДИВИДУАЛЬНЫЕ ХОЗЯЙСТВА ГРАЖДАН) В РЯЗАНСКОЙ ОБЛАСТИ



8. ЧИСЛО НЕКОММЕРЧЕСКИХ ОБЪЕДИНЕНИЙ ГРАЖДАН В РЯЗАНСКОЙ ОБЛАСТИ



9. ОБЩАЯ ПЛОЩАДЬ ЗЕМЛИ В СРЕДНЕМ НА ОДНО НЕКОММЕРЧЕСКОЕ ОБЪЕДИНЕНИЕ ГРАЖДАН В РЯЗАНСКОЙ ОБЛАСТИ

